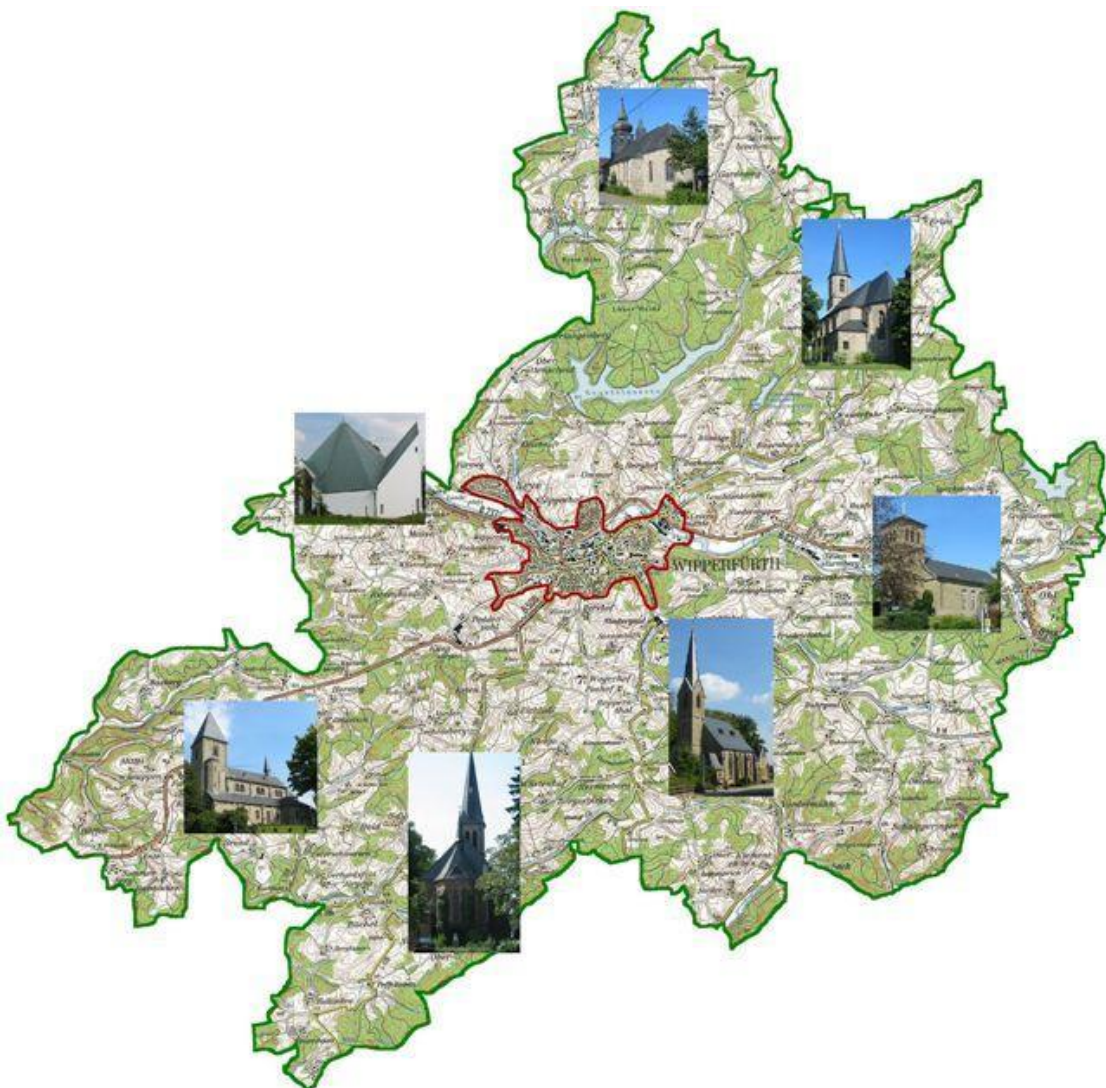


# Wahlergebnis in Wipperfürth



## Europawahl 2009

oder im Internet: <http://www.wipperfuerth.de>

# Inhaltsübersicht

<b>n</b>	Übersicht über die Wahllokale	Seite 3
<b>n</b>	Ergebnisse in den Wahlbezirken	Seiten 4 - 28
<b>n</b>	Ergebnis Briefwahl gesamt	Seite 29
<b>n</b>	Gesamtergebnis Wipperfürth	
<b>n</b>	Tabellarisch	Seite 30
<b>n</b>	Grafisch (Kuchen)	Seite 31
<b>n</b>	Grafisch (Säule)	Seite 32

## Hinweis:

Beim Vergleich zu vorherigen Wahlen ist zu beachten, dass sich die Einteilung der Wahlbezirke durch neue Straßen etc. ständig geringfügig ändert !

# Übersicht über die Wahllokale

<b>WB</b>	<b>Bezeichnung des WB / Wahllokal</b>	<b>Anschrift des Wahllokals</b>
010	<b>Stadtmitte</b> Feuerwache	Lüdenscheider Straße 14
020	<b>Sanderhöhe &amp; Wolfsiepen</b> Städtisches Jugendzentrum	Wupperstraße 12
030	<b>nordöstliches Stadtgebiet</b> Neubau E.v.B.-Gymnasium	Lüdenscheider Straße 46
040	<b>Düsterohl &amp; unteres Gaulbachtal</b> Frühförder- u. Beratungsst. Lebensh.	Hindenburgplatz 6
050	<b>Langenbick &amp; mittleres Gaulbachtal</b> Altentagesstätte	Sonnenweg 6
060	<b>Leie</b> Grundschule St. Antonius	Ringstraße 38
071	<b>südwestliches Stadtgebiet</b> Straßenmeisterei (LVR)	Klingsiepen 4
072	<b>südöstliches Stadtgebiet</b> ehem. Gaststätte Scheider	Nagelsbüchel 3
080	<b>Siebenborn</b> ehem. Außenstelle Kreisjugendamt	Alte-Kölner-Straße 3
090	<b>nordwestliches Stadtgebiet</b> AOK Rheinland	Lenneper Straße 1
100	<b>Neye &amp; Felderhof</b> Alice-Salomon-Schule	Michaelstraße 2
110	<b>Kreuzberg</b> Grundschule Kreuzberg	Westfalenstraße 32
121	<b>Kupferberg</b> AWO-Kindergarten Kupferberg	Dörpinghauser Straße 2
122	<b>Niederwipper</b> katholisches Pfarrheim	Niederwipper 81
130	<b>Ohl &amp; Klaswipper</b> Feuerwehrgerätehaus	Klaswipper 41
141	<b>Agathaberg</b> Grundschule Agathaberg	Agathaberg 22
142	<b>Dohrgaul</b> Feuerwehrgerätehaus	Dohrgaul 39
150	<b>Thier</b> ehem. Grundschule Thier (Neubau)	Johann-Wilhelm-Roth-Straße 38
160	<b>Wipperfeld</b> Grundschule Wipperfeld	Schulstraße 13
171	<b>Hämmern</b> Feuerwehrgerätehaus	Grünenbaum 1
172	<b>Egen</b> Feuerwehrgerätehaus	Egen 6

# Ergebnisse in den einzelnen Wahlbezirken

Wahlbezirk <b>010</b> Stadtmitte			<b>Europa- wahl</b>
Wahlberechtigte lt. Wählerverzeichnis ohne Sperrvermerk "W"	A 1	666	
Wahlberechtigte lt. Wählerverzeichnis mit Sperrvermerk "W"	A 2	68	
nach § 24 Abs. 2 EuWO	A 3	0	
<b>Summe</b>	<b>A 1 + A 2 + A 3</b>	<b>734</b>	
Wähler insgesamt	B	284	
darunter mit Wahlschein	B 1	0	<b>Wahlbeteiligung</b> 38,69%
Ungültige Stimmen	C	3	
Gültige Stimmen	D	281	
Von den gültigen Stimmen entfallen auf:			
Nr.	Kurzbezeichnung bzw. Name der Partei	Stimmenzahl	Prozent
1	CDU	138	49,11%
2	SPD	42	14,95%
3	GRÜNE	37	13,17%
4	FDP	43	15,30%
5	DIE LINKE	11	3,91%
6	REP	-	0,00%
7	Die Tierschutzpartei	4	1,42%
8	FAMILIE	-	0,00%
9	DIE FRAUEN	2	0,71%
10	Volksabstimmung	1	0,36%
11	PBC	-	0,00%
12	ödp	1	0,36%
13	CM	-	0,00%
14	DKP	-	0,00%
15	AUFBRUCH	-	0,00%
16	PSG	-	0,00%
17	BüSo	-	0,00%
18	50Plus	-	0,00%
19	AUF	-	0,00%
20	BP	-	0,00%
21	DVU	-	0,00%
22	DIE GRAUEN	1	0,36%
23	DIE VIOLETTEN	-	0,00%
24	EDE	-	0,00%
25	FBI	-	0,00%
26	Gerechtigkeit	-	0,00%
27	FW FREIE WAHLER	-	0,00%
28	Newropeans	-	0,00%
29	PIRATEN	1	0,36%
30	RRP	-	0,00%
31	RENTNER	-	0,00%

## Wahlbezirk 1 (010) Stadtmitte

Wahllokal: Feuerwache, Lüdenscheider Straße 14

Am oberen Schützengraben, Am unteren Schützengraben, Am Wall, An der Stursbergs-Ecke, Bergstraße, Dr.-Eugen-Kersting-Straße, Gartenstraße, Gaulstraße 1 - 9, Hausmannsplatz, Hochstraße, Kirchplatz, Klosterplatz, Klosterstraße, Lüdenscheider Straße 1 - 21, Marktplatz, Marktstraße, Mühlenweg, Ohlstraße, Prof.-Neugebauer-Weg, Ringstraße 23, 25 - Ende, Schützenstraße, Surgères Platz, Untere Straße, Wupperstraße 1 - 15, Zur Krakenburg

## Ergebnisse in den einzelnen Wahlbezirken

Wahlbezirk <b>020</b> Sanderhöhe & Wolfsiepen			<b>Europa- wahl</b>
Wahlberechtigte lt. Wählerverzeichnis ohne Sperrvermerk "W"	A 1	1002	
Wahlberechtigte lt. Wählerverzeichnis mit Sperrvermerk "W"	A 2	92	
nach § 24 Abs. 2 EuWO	A 3	0	
<b>Summe</b>	<b>A 1 + A 2 + A 3</b>	<b>1094</b>	<b>Wahlbeteiligung 40,22%</b>
Wähler insgesamt	B	440	
darunter mit Wahlschein	B 1	0	
Ungültige Stimmen	C	5	
Gültige Stimmen	D	435	
Von den gültigen Stimmen entfallen auf:			
Nr.	Kurzbezeichnung bzw. Name der Partei	Stimmenzahl	Prozent
1	CDU	190	43,68%
2	SPD	94	21,61%
3	GRÜNE	53	12,18%
4	FDP	56	12,87%
5	DIE LINKE	16	3,68%
6	REP	3	0,69%
7	Die Tierschutzpartei	5	1,15%
8	FAMILIE	4	0,92%
9	DIE FRAUEN	-	0,00%
10	Volksabstimmung	1	0,23%
11	PBC	3	0,69%
12	ödp	-	0,00%
13	CM	-	0,00%
14	DKP	-	0,00%
15	AUFBRUCH	2	0,46%
16	PSG	-	0,00%
17	BüSo	-	0,00%
18	50Plus	1	0,23%
19	AUF	-	0,00%
20	BP	1	0,23%
21	DVU	-	0,00%
22	DIE GRAUEN	-	0,00%
23	DIE VIOLETTEN	-	0,00%
24	EDE	-	0,00%
25	FBI	-	0,00%
26	Gerechtigkeit	-	0,00%
27	FW FREIE WAHLER	-	0,00%
28	Newropeans	-	0,00%
29	PIRATEN	4	0,92%
30	RRP	-	0,00%
31	RENTNER	2	0,46%

### Wahlbezirk 2 (020) Sanderhöhe & Wolfsiepen

Wahllokal: städtisches Jugendzentrum, Eingang Wupperstraße 12

Berghof, Braunsberger Weg, Breslauer Straße, Danziger Straße, Elbinger Weg, Engelsburg, Großblumberg, Hambüchen, Hasselbick, Königsberger Straße, Marienburger Weg, Memellandstraße, Ommer, Sanderhöhe, Sonnenschein, Stettiner Straße, Sudetenlandstraße, Tilsiter Platz, Wolfsiepen

# Ergebnisse in den einzelnen Wahlbezirken

Wahlbezirk <b>030</b> nordöstliches Stadtgebiet			<u>Europa-</u> <u>wahl</u>
Wahlberechtigte lt. Wählerverzeichnis ohne Sperrvermerk "W"	A 1	792	
Wahlberechtigte lt. Wählerverzeichnis mit Sperrvermerk "W"	A 2	101	
nach § 24 Abs. 2 EuWO	A 3	0	
<b>Summe</b>	<b>A 1 + A 2 + A 3</b>	<b>893</b>	<b>Wahlbeteiligung</b>
Wähler insgesamt	B	386	43,23%
darunter mit Wahlschein	B 1	0	
Ungültige Stimmen	C	5	
Gültige Stimmen	D	381	
Von den gültigen Stimmen entfallen auf:			
Nr.	Kurzbezeichnung bzw. Name der Partei	Stimmenzahl	Prozent
1	CDU	186	48,82%
2	SPD	75	19,69%
3	GRÜNE	33	8,66%
4	FDP	61	16,01%
5	DIE LINKE	11	2,89%
6	REP	1	0,26%
7	Die Tierschutzpartei	4	1,05%
8	FAMILIE	2	0,52%
9	DIE FRAUEN	-	0,00%
10	Volksabstimmung	2	0,52%
11	PBC	1	0,26%
12	ödp	-	0,00%
13	CM	-	0,00%
14	DKP	-	0,00%
15	AUFBRUCH	-	0,00%
16	PSG	-	0,00%
17	BüSo	-	0,00%
18	50Plus	-	0,00%
19	AUF	1	0,26%
20	BP	-	0,00%
21	DVU	-	0,00%
22	DIE GRAUEN	-	0,00%
23	DIE VIOLETTEN	-	0,00%
24	EDE	-	0,00%
25	FBI	-	0,00%
26	Gerechtigkeit	-	0,00%
27	FW FREIE WAHLER	1	0,26%
28	Newropeans	-	0,00%
29	PIRATEN	3	0,79%
30	RRP	-	0,00%
31	RENTNER	-	0,00%

## Wahlbezirk 3 (030) nordöstl. Stadtgebiet

Wahllokal: Neubau E.v.B.-Gymnasium, Lüdenscheider Straße 46

Am Spickerfeld, Am Stauweiher, Auf dem Silberberg, Don-Bosco-Weg, Dreine, Dreiner Weg, Fliegeneichen, Gummersbacher Straße, Harhausen, Heideweg, Hönnige, Leiersmühle, Leuchtenbirken, Leuchtenbirkener Weg, Lüdenscheider Straße 22 - Ende, Meddenbick, Talstraße, Tannenweg, Voßkuhle, Weilandstraße, Wupperstraße 17 - Ende

# Ergebnisse in den einzelnen Wahlbezirken

Wahlbezirk <b>040</b> Düsterohl & unteres Gaulbachtal			<b>Europa- wahl</b>	
Wahlberechtigte lt. Wählerverzeichnis ohne Sperrvermerk "W"	A 1	694		
Wahlberechtigte lt. Wählerverzeichnis mit Sperrvermerk "W"	A 2	59		
nach § 24 Abs. 2 EuWO	A 3	0		
<b>Summe</b>	<b>A 1 + A 2 + A 3</b>	<b>753</b>	<b>Wahlbeteiligung</b>	
Wähler insgesamt	B	268	35,59%	
darunter mit Wahlschein	B 1	0		
Ungültige Stimmen	C	1		
Gültige Stimmen	D	267		
Von den gültigen Stimmen entfallen auf:				
Nr.	Kurzbezeichnung bzw. Name der Partei	Stimmenzahl	Prozent	
1	CDU	120	44,94%	
2	SPD	69	25,84%	
3	GRÜNE	22	8,24%	
4	FDP	29	10,86%	
5	DIE LINKE	15	5,62%	
6	REP	-	0,00%	
7	Die Tierschutzpartei	2	0,75%	
8	FAMILIE	4	1,50%	
9	DIE FRAUEN	1	0,37%	
10	Volksabstimmung	-	0,00%	
11	PBC	-	0,00%	
12	ödp	-	0,00%	
13	CM	-	0,00%	
14	DKP	-	0,00%	
15	AUFBRUCH	-	0,00%	
16	PSG	-	0,00%	
17	BüSo	-	0,00%	
18	50Plus	-	0,00%	
19	AUF	-	0,00%	
20	BP	-	0,00%	
21	DVU	-	0,00%	
22	DIE GRAUEN	-	0,00%	
23	DIE VIOLETTEN	-	0,00%	
24	EDE	-	0,00%	
25	FBI	-	0,00%	
26	Gerechtigkeit	1	0,37%	
27	FW FREIE WAHLER	-	0,00%	
28	Newropeans	-	0,00%	
29	PIRATEN	3	1,12%	
30	RRP	-	0,00%	
31	RENTNER	1	0,37%	

## Wahlbezirk 4 (040) Düsterohl & unteres Gaulbachtal

Wahllokal: Frühförder- und Beratungsstelle der Lebenshilfe e.V.,  
Hindenburgplatz 6

Am Gaulbach, Am Mühlenberg, Attendorner-Tor-Straße, Böcklerstraße, Ebertstraße, Gauler Höhe, Hermann-Löns-Weg, Hindenburgplatz, Hindenburgstraße, Kolpingstraße, Leonhardtstraße, Louise-Schröder-Straße, Ostlandstraße, Pollenderstraße, Schäferwiesen

# Ergebnisse in den einzelnen Wahlbezirken

Wahlbezirk <b>050</b> Langenbick & mittleres Gaulbachtal			<b>Europa- wahl</b>
Wahlberechtigte lt. Wählerverzeichnis ohne Sperrvermerk "W"	A 1	984	
Wahlberechtigte lt. Wählerverzeichnis mit Sperrvermerk "W"	A 2	80	
nach § 24 Abs. 2 EuWO	A 3	0	
<b>Summe</b> A 1 + A 2 + A 3		1064	<b>Wahlbeteiligung</b>
Wähler insgesamt	B	452	42,48%
darunter mit Wahlschein	B 1	0	
Ungültige Stimmen	C	9	
Gültige Stimmen	D	443	
Von den gültigen Stimmen entfallen auf:			
Nr.	Kurzbezeichnung bzw. Name der Partei	Stimmenzahl	Prozent
1	CDU	193	43,57%
2	SPD	105	23,70%
3	GRÜNE	52	11,74%
4	FDP	66	14,90%
5	DIE LINKE	7	1,58%
6	REP	1	0,23%
7	Die Tierschutzpartei	2	0,45%
8	FAMILIE	2	0,45%
9	DIE FRAUEN	-	0,00%
10	Volksabstimmung	1	0,23%
11	PBC	2	0,45%
12	ödp	-	0,00%
13	CM	1	0,23%
14	DKP	-	0,00%
15	AUFBRUCH	-	0,00%
16	PSG	-	0,00%
17	BüSo	-	0,00%
18	50Plus	1	0,23%
19	AUF	1	0,23%
20	BP	-	0,00%
21	DVU	-	0,00%
22	DIE GRAUEN	1	0,23%
23	DIE VIOLETTEN	-	0,00%
24	EDE	1	0,23%
25	FBI	-	0,00%
26	Gerechtigkeit	1	0,23%
27	FW FREIE WAHLER	-	0,00%
28	Newropeans	-	0,00%
29	PIRATEN	5	1,13%
30	RRP	-	0,00%
31	RENTNER	1	0,23%

## Wahlbezirk 5 (050) Langenbick & mittleres Gaulbachtal

Wahllokal: Altentagesstätte, Sonnenweg 6

An den Quellen, An der Kastanie, Brunsbachsmühle, Gaulstraße 10 - Ende, Herbstmühle, Im Feld, In der Bicke, Langenbick, Lindenstumpf, Nackenborn, Robinienweg, Sonnenweg



## Ergebnisse in den einzelnen Wahlbezirken

<b>Wahlbezirk 060</b> Leie			<b>Europa- wahl</b>
Wahlberechtigte lt. Wählerverzeichnis ohne Sperrvermerk "W"	A 1	805	
Wahlberechtigte lt. Wählerverzeichnis mit Sperrvermerk "W"	A 2	49	
nach § 24 Abs. 2 EuWO	A 3	0	
<b>Summe</b> A 1 + A 2 + A 3		<b>854</b>	<b>Wahlbeteiligung</b>
Wähler insgesamt	B	289	33,84%
darunter mit Wahlschein	B 1	0	
Ungültige Stimmen	C	2	
Gültige Stimmen	D	287	
<b>Von den gültigen Stimmen entfallen auf:</b>			
Nr.	Kurzbezeichnung bzw. Name der Partei	Stimmenzahl	Prozent
1	CDU	142	49,48%
2	SPD	57	19,86%
3	GRÜNE	30	10,45%
4	FDP	38	13,24%
5	DIE LINKE	10	3,48%
6	REP	2	0,70%
7	Die Tierschutzpartei	-	0,00%
8	FAMILIE	2	0,70%
9	DIE FRAUEN	-	0,00%
10	Volksabstimmung	1	0,35%
11	PBC	-	0,00%
12	ödp	-	0,00%
13	CM	-	0,00%
14	DKP	-	0,00%
15	AUFBRUCH	-	0,00%
16	PSG	-	0,00%
17	BüSo	-	0,00%
18	50Plus	-	0,00%
19	AUF	-	0,00%
20	BP	-	0,00%
21	DVU	2	0,70%
22	DIE GRAUEN	-	0,00%
23	DIE VIOLETTEN	-	0,00%
24	EDE	-	0,00%
25	FBI	1	0,35%
26	Gerechtigkeit	-	0,00%
27	FW FREIE WAHLER	-	0,00%
28	Newropeans	-	0,00%
29	PIRATEN	-	0,00%
30	RRP	-	0,00%
31	RENTNER	2	0,70%

### **Wahlbezirk 6 (060) Leie**

Wahllokal: Grundschule St. Antonius, Ringstraße 38

Am Galgenberg, Amselweg, Dr.-Leo-Zorn-Platz, Drosselweg, Finkenweg, Flurstraße, Gladbacher Straße 2 - 28 + 1 - 45, Herzhof, Höhenweg, Lerchenweg, Meisenweg, Münze, Paul-Gerhardt-Straße, Ringstraße 1 - 22 + 24, Schwalbenweg, Siegburger-Tor-Straße, Starenweg

## Ergebnisse in den einzelnen Wahlbezirken

<b>Wahlbezirk 071</b> südwestliches Stadtgebiet			<b>Europa- wahl</b>	
Wahlberechtigte lt. Wählerverzeichnis ohne Sperrvermerk "W"	A 1	480		
Wahlberechtigte lt. Wählerverzeichnis mit Sperrvermerk "W"	A 2	28		
nach § 24 Abs. 2 EuWO	A 3	0		
<b>Summe</b> A 1 + A 2 + A 3		<b>508</b>	<b>Wahlbeteiligung</b>	
Wähler insgesamt	B	198	38,98%	
darunter mit Wahlschein	B 1	0		
Ungültige Stimmen	C	2		
Gültige Stimmen	D	196		
<b>Von den gültigen Stimmen entfallen auf:</b>				
Nr.	Kurzbezeichnung bzw. Name der Partei	Stimmenzahl	Prozent	
1	CDU	125	63,78%	
2	SPD	26	13,27%	
3	GRÜNE	23	11,73%	
4	FDP	14	7,14%	
5	DIE LINKE	3	1,53%	
6	REP	-	0,00%	
7	Die Tierschutzpartei	-	0,00%	
8	FAMILIE	-	0,00%	
9	DIE FRAUEN	-	0,00%	
10	Volksabstimmung	-	0,00%	
11	PBC	1	0,51%	
12	ödp	-	0,00%	
13	CM	-	0,00%	
14	DKP	-	0,00%	
15	AUFBRUCH	-	0,00%	
16	PSG	-	0,00%	
17	BüSo	-	0,00%	
18	50Plus	-	0,00%	
19	AUF	-	0,00%	
20	BP	-	0,00%	
21	DVU	-	0,00%	
22	DIE GRAUEN	-	0,00%	
23	DIE VIOLETTEN	-	0,00%	
24	EDE	-	0,00%	
25	FBI	-	0,00%	
26	Gerechtigkeit	1	0,51%	
27	FW FREIE WAHLER	-	0,00%	
28	Newropeans	-	0,00%	
29	PIRATEN	2	1,02%	
30	RRP	1	0,51%	
31	RENTNER	-	0,00%	

### **Wahlbezirk 7.1 (071) südwestl. Stadtgebiet**

Wahllokal: Straßenmeisterei (LVR), Klingsiepen 4

Bechener Straße, Dhünn, Eichholz, Erlen b. Wipperfürth, Gladbacher Straße 30 - 80 + 47 - 67, Grüterich, Hansestraße, Herweg, Hinterschöneberg, Holte, Kaplansherweg, Klingsiepen, Kluse, Peddenpohl, Ritzenhaufe, Schniffelshöh, Seidenfaden, Vorderschöneberg, Weinbach, Wildblech

## Ergebnisse in den einzelnen Wahlbezirken

Wahlbezirk <b>072</b> südöstliches Stadtgebiet			<b>Europa- wahl</b>
Wahlberechtigte lt. Wählerverzeichnis ohne Sperrvermerk "W"	A 1	428	
Wahlberechtigte lt. Wählerverzeichnis mit Sperrvermerk "W"	A 2	35	
nach § 24 Abs. 2 EuWO	A 3	0	
<b>Summe</b>	<b>A 1 + A 2 + A 3</b>	<b>463</b>	<b>Wahlbeteiligung</b> 45,57%
Wähler insgesamt	B	211	
darunter mit Wahlschein	B 1	0	
Ungültige Stimmen	C	3	
Gültige Stimmen	D	208	
Von den gültigen Stimmen entfallen auf:			
Nr.	Kurzbezeichnung bzw. Name der Partei	Stimmenzahl	Prozent
1	CDU	97	46,63%
2	SPD	38	18,27%
3	GRÜNE	28	13,46%
4	FDP	32	15,38%
5	DIE LINKE	2	0,96%
6	REP	1	0,48%
7	Die Tierschutzpartei	4	1,92%
8	FAMILIE	-	0,00%
9	DIE FRAUEN	-	0,00%
10	Volksabstimmung	1	0,48%
11	PBC	-	0,00%
12	ödp	-	0,00%
13	CM	1	0,48%
14	DKP	-	0,00%
15	AUFBRUCH	-	0,00%
16	PSG	-	0,00%
17	BüSo	-	0,00%
18	50Plus	1	0,48%
19	AUF	-	0,00%
20	BP	-	0,00%
21	DVU	1	0,48%
22	DIE GRAUEN	-	0,00%
23	DIE VIOLETTEN	1	0,48%
24	EDE	-	0,00%
25	FBI	-	0,00%
26	Gerechtigkeit	-	0,00%
27	FW FREIE WAHLER	1	0,48%
28	Newropeans	-	0,00%
29	PIRATEN	-	0,00%
30	RRP	-	0,00%
31	RENTNER	-	0,00%

### Wahlbezirk 7.2 (072) südöstl. Stadtgebiet

Wahllokal: ehem. Gaststätte Scheider, Nagelsbüchel 3

Agathaberger Weg, Aug.-Mittelsten-Scheid-Straße, Bommerhaus, Nagelsbüchel, Niedergaul, Poshof, Roppersthal, Sassenbach, Sonnenberg, Stillinghausen, Stillinghauser Weg, Wegerhof

## Ergebnisse in den einzelnen Wahlbezirken

Wahlbezirk <b>070</b> gesamter Wahlbezirk 7 (071+072)			<b>Europa- wahl</b>
Wahlberechtigte lt. Wählerverzeichnis ohne Sperrvermerk "W"	A 1	908	
Wahlberechtigte lt. Wählerverzeichnis mit Sperrvermerk "W"	A 2	63	
nach § 24 Abs. 2 EuWO	A 3	0	
<b>Summe</b>	<b>A 1 + A 2 + A 3</b>	<b>971</b>	<b>Wahlbeteiligung</b>
Wähler insgesamt	B	409	42,12%
darunter mit Wahlschein	B 1	0	
Ungültige Stimmen	C	5	
Gültige Stimmen	D	404	
Von den gültigen Stimmen entfallen auf:			
Nr.	Kurzbezeichnung bzw. Name der Partei	Stimmenzahl	Prozent
1	CDU	222	54,95%
2	SPD	64	15,84%
3	GRÜNE	51	12,62%
4	FDP	46	11,39%
5	DIE LINKE	5	1,24%
6	REP	1	0,25%
7	Die Tierschutzpartei	4	0,99%
8	FAMILIE	-	0,00%
9	DIE FRAUEN	-	0,00%
10	Volksabstimmung	1	0,25%
11	PBC	1	0,25%
12	ödp	-	0,00%
13	CM	1	0,25%
14	DKP	-	0,00%
15	AUFBRUCH	-	0,00%
16	PSG	-	0,00%
17	BüSo	-	0,00%
18	50Plus	1	0,25%
19	AUF	-	0,00%
20	BP	-	0,00%
21	DVU	1	0,25%
22	DIE GRAUEN	-	0,00%
23	DIE VIOLETTEN	1	0,25%
24	EDE	-	0,00%
25	FBI	-	0,00%
26	Gerechtigkeit	1	0,25%
27	FW FREIE WAHLER	1	0,25%
28	Newropeans	-	0,00%
29	PIRATEN	2	0,50%
30	RRP	1	0,25%
31	RENTNER	-	0,00%

**gesamter Wahlbezirk 7 (071+072)**

## Ergebnisse in den einzelnen Wahlbezirken

<b>Wahlbezirk 080</b> Siebenborn			<b>Europa- wahl</b>	
Wahlberechtigte lt. Wählerverzeichnis ohne Sperrvermerk "W"	A 1	917		
Wahlberechtigte lt. Wählerverzeichnis mit Sperrvermerk "W"	A 2	86		
nach § 24 Abs. 2 EuWO	A 3	0		
<b>Summe</b>	<b>A 1 + A 2 + A 3</b>	<b>1003</b>	<b>Wahlbeteiligung</b>	
Wähler insgesamt	B	307	30,61%	
darunter mit Wahlschein	B 1	0		
Ungültige Stimmen	C	4		
Gültige Stimmen	D	303		
Von den gültigen Stimmen entfallen auf:				
Nr.	Kurzbezeichnung bzw. Name der Partei	Stimmenzahl	Prozent	
1	CDU	140	46,20%	
2	SPD	64	21,12%	
3	GRÜNE	24	7,92%	
4	FDP	42	13,86%	
5	DIE LINKE	18	5,94%	
6	REP	1	0,33%	
7	Die Tierschutzpartei	-	0,00%	
8	FAMILIE	2	0,66%	
9	DIE FRAUEN	2	0,66%	
10	Volksabstimmung	-	0,00%	
11	PBC	-	0,00%	
12	ödp	1	0,33%	
13	CM	-	0,00%	
14	DKP	-	0,00%	
15	AUFBRUCH	-	0,00%	
16	PSG	-	0,00%	
17	BüSo	-	0,00%	
18	50Plus	-	0,00%	
19	AUF	-	0,00%	
20	BP	-	0,00%	
21	DVU	1	0,33%	
22	DIE GRAUEN	-	0,00%	
23	DIE VIOLETTEN	-	0,00%	
24	EDE	-	0,00%	
25	FBI	-	0,00%	
26	Gerechtigkeit	1	0,33%	
27	FW FREIE WAHLER	1	0,33%	
28	Newropeans	-	0,00%	
29	PIRATEN	3	0,99%	
30	RRP	-	0,00%	
31	RENTNER	3	0,99%	

### **Wahlbezirk 8 (080) Siebenborn**

Wahllokal: ehemalige Außenstelle Kreisjugendamt, Alte-Kölner-Straße 3

Alte-Kölner-Straße, Gerberstraße, Gildenstraße, Im Siebenborn, Kleineichhölzchen, Konrad-Martin-Weg, Sattlerstraße, Seilerstraße, Siebenborner Höhe, Weberstraße

## Ergebnisse in den einzelnen Wahlbezirken

<b>Wahlbezirk 090</b> nordwestliches Stadtgebiet			<b>Europa- wahl</b>	
Wahlberechtigte lt. Wählerverzeichnis ohne Sperrvermerk "W"	A 1	1123		
Wahlberechtigte lt. Wählerverzeichnis mit Sperrvermerk "W"	A 2	87		
nach § 24 Abs. 2 EuWO	A 3	0		
<b>Summe</b> A 1 + A 2 + A 3		<b>1210</b>	<b>Wahlbeteiligung</b>	
Wähler insgesamt	B	411	33,97%	
darunter mit Wahlschein	B 1	0		
Ungültige Stimmen	C	4		
Gültige Stimmen	D	407		
<b>Von den gültigen Stimmen entfallen auf:</b>				
Nr.	Kurzbezeichnung bzw. Name der Partei	Stimmenzahl	Prozent	
1	CDU	172	42,26%	
2	SPD	97	23,83%	
3	GRÜNE	47	11,55%	
4	FDP	54	13,27%	
5	DIE LINKE	20	4,91%	
6	REP	-	0,00%	
7	Die Tierschutzpartei	5	1,23%	
8	FAMILIE	2	0,49%	
9	DIE FRAUEN	-	0,00%	
10	Volksabstimmung	-	0,00%	
11	PBC	-	0,00%	
12	ödp	-	0,00%	
13	CM	-	0,00%	
14	DKP	-	0,00%	
15	AUFBRUCH	-	0,00%	
16	PSG	-	0,00%	
17	BüSo	-	0,00%	
18	50Plus	-	0,00%	
19	AUF	-	0,00%	
20	BP	-	0,00%	
21	DVU	2	0,49%	
22	DIE GRAUEN	-	0,00%	
23	DIE VIOLETTEN	1	0,25%	
24	EDE	-	0,00%	
25	FBI	-	0,00%	
26	Gerechtigkeit	-	0,00%	
27	FW FREIE WAHLER	1	0,25%	
28	Newropeans	-	0,00%	
29	PIRATEN	1	0,25%	
30	RRP	1	0,25%	
31	RENTNER	4	0,98%	

### **Wahlbezirk 9 (090) nordwestl. Stadtgebiet**

Wahllokal: AOK Rheinland, Lennep Straße 1

Am Hammerwerk, Bahnstraße, Borromäerinnenstraße, Const.-Hamm-Straße, Engelbertusstraße, Erste Mühle, Fritz-Volbach-Straße, Graf-von-Galen-Straße, Industriestraße, Kaiserstraße, Karl-Graf-Straße, Kölner-Tor-Platz, Lennep Straße, Radiumstraße, Ursulinenstraße, Von-Ketteler-Straße, Weststraße, Wipperhof

# Ergebnisse in den einzelnen Wahlbezirken

Wahlbezirk <b>100</b> Neye & Felderhof			<b>Europa- wahl</b>
Wahlberechtigte lt. Wählerverzeichnis ohne Sperrvermerk "W"	A 1	925	
Wahlberechtigte lt. Wählerverzeichnis mit Sperrvermerk "W"	A 2	58	
nach § 24 Abs. 2 EuWO	A 3	0	
<b>Summe</b>	<b>A 1 + A 2 + A 3</b>	<b>983</b>	<b>Wahlbeteiligung</b>
Wähler insgesamt	B	447	45,47%
darunter mit Wahlschein	B 1	0	
Ungültige Stimmen	C	5	
Gültige Stimmen	D	442	
Von den gültigen Stimmen entfallen auf:			
Nr.	Kurzbezeichnung bzw. Name der Partei	Stimmenzahl	Prozent
1	CDU	203	45,93%
2	SPD	98	22,17%
3	GRÜNE	47	10,63%
4	FDP	50	11,31%
5	DIE LINKE	17	3,85%
6	REP	2	0,45%
7	Die Tierschutzpartei	3	0,68%
8	FAMILIE	3	0,68%
9	DIE FRAUEN	1	0,23%
10	Volksabstimmung	1	0,23%
11	PBC	-	0,00%
12	ödp	1	0,23%
13	CM	-	0,00%
14	DKP	-	0,00%
15	AUFBRUCH	-	0,00%
16	PSG	-	0,00%
17	BüSo	-	0,00%
18	50Plus	-	0,00%
19	AUF	1	0,23%
20	BP	-	0,00%
21	DVU	2	0,45%
22	DIE GRAUEN	2	0,45%
23	DIE VIOLETTEN	-	0,00%
24	EDE	-	0,00%
25	FBI	-	0,00%
26	Gerechtigkeit	-	0,00%
27	FW FREIE WAHLER	2	0,45%
28	Newropeans	-	0,00%
29	PIRATEN	5	1,13%
30	RRP	2	0,45%
31	RENTNER	2	0,45%

## Wahlbezirk 10 (100) Neye & Felderhof

Wahllokal: Alice-Salomon-Schule, Michaelstraße 2

An der Ziegelei, Bernhardstraße, Beverstraße, Egener Straße, Elisabethstraße, Felderhof, Hedwigstraße, Hermannstraße, Jos.-Mäurer-Straße, Michaelstraße, Neyehof, Neyetal, Neyetalsperre, Niederröttenscheid, Nikolausstraße, Oberröttenscheid, Paulstraße, Peterstraße, Stöpgeshof, Wilhelmshöhe, Wilhelmstraße

# Ergebnisse in den einzelnen Wahlbezirken

Wahlbezirk <b>110</b> Kreuzberg			<b>Europa- wahl</b>
Wahlberechtigte lt. Wählerverzeichnis ohne Sperrvermerk "W"	A 1	883	
Wahlberechtigte lt. Wählerverzeichnis mit Sperrvermerk "W"	A 2	55	
nach § 24 Abs. 2 EuWO	A 3	0	
<b>Summe</b>	<b>A 1 + A 2 + A 3</b>	<b>938</b>	<b>Wahlbeteiligung</b>
Wähler insgesamt	B	445	47,44%
darunter mit Wahlschein	B 1	0	
Ungültige Stimmen	C	0	
Gültige Stimmen	D	445	
Von den gültigen Stimmen entfallen auf:			
Nr.	Kurzbezeichnung bzw. Name der Partei	Stimmenzahl	Prozent
1	CDU	241	54,16%
2	SPD	60	13,48%
3	GRÜNE	44	9,89%
4	FDP	71	15,96%
5	DIE LINKE	12	2,70%
6	REP	3	0,67%
7	Die Tierschutzpartei	3	0,67%
8	FAMILIE	3	0,67%
9	DIE FRAUEN	-	0,00%
10	Volksabstimmung	1	0,22%
11	PBC	-	0,00%
12	ödp	1	0,22%
13	CM	-	0,00%
14	DKP	-	0,00%
15	AUFBRUCH	-	0,00%
16	PSG	-	0,00%
17	BüSo	-	0,00%
18	50Plus	-	0,00%
19	AUF	-	0,00%
20	BP	-	0,00%
21	DVU	3	0,67%
22	DIE GRAUEN	-	0,00%
23	DIE VIOLETTEN	-	0,00%
24	EDE	-	0,00%
25	FBI	-	0,00%
26	Gerechtigkeit	-	0,00%
27	FW FREIE WAHLER	1	0,22%
28	Newropeans	-	0,00%
29	PIRATEN	1	0,22%
30	RRP	-	0,00%
31	RENTNER	1	0,22%

## Wahlbezirk 11 (110) Kreuzberg

Wahllokal: Grundschule Kreuzberg, Westfalenstraße 32

Am alten Sportplatz, Am Hang, Am Kalvarienberg, Blumenstraße, Erlen b. Kreuzberg, Eschenweg, Forste, Hackenberg, Halkenberg, Hinterwurth, Hohl, Hungerberg, Im Siepen, In den Lehmkuhlen, Johannesweg, Neyegrund, Niederscheveling, Oberscheveling, Ritterlöh, Rote Höhe, Schevelinger Weg, Vorderwurth, Westfalenstraße



## Ergebnisse in den einzelnen Wahlbezirken

<b>Wahlbezirk 121 Kupferberg</b>			<b>Europa- wahl</b>	
Wahlberechtigte lt. Wählerverzeichnis ohne Sperrvermerk "W"	A 1	459		
Wahlberechtigte lt. Wählerverzeichnis mit Sperrvermerk "W"	A 2	35		
nach § 24 Abs. 2 EuWO	A 3	0		
<b>Summe</b>	<b>A 1 + A 2 + A 3</b>	<b>494</b>	<b>Wahlbeteiligung</b>	
Wähler insgesamt	B	208	42,11%	
darunter mit Wahlschein	B 1	0		
Ungültige Stimmen	C	0		
Gültige Stimmen	D	208		
<b>Von den gültigen Stimmen entfallen auf:</b>				
Nr.	Kurzbezeichnung bzw. Name der Partei	Stimmenzahl	Prozent	
1	CDU	118	56,73%	
2	SPD	28	13,46%	
3	GRÜNE	13	6,25%	
4	FDP	31	14,90%	
5	DIE LINKE	6	2,88%	
6	REP	-	0,00%	
7	Die Tierschutzpartei	-	0,00%	
8	FAMILIE	2	0,96%	
9	DIE FRAUEN	-	0,00%	
10	Volksabstimmung	-	0,00%	
11	PBC	3	1,44%	
12	ödp	-	0,00%	
13	CM	2	0,96%	
14	DKP	-	0,00%	
15	AUFBRUCH	-	0,00%	
16	PSG	-	0,00%	
17	BüSo	-	0,00%	
18	50Plus	-	0,00%	
19	AUF	-	0,00%	
20	BP	-	0,00%	
21	DVU	3	1,44%	
22	DIE GRAUEN	-	0,00%	
23	DIE VIOLETTEN	-	0,00%	
24	EDE	-	0,00%	
25	FBI	-	0,00%	
26	Gerechtigkeit	-	0,00%	
27	FW FREIE WAHLER	-	0,00%	
28	Newropeans	-	0,00%	
29	PIRATEN	1	0,48%	
30	RRP	-	0,00%	
31	RENTNER	1	0,48%	

### **Wahlbezirk 12.1 (121) Kupferberg**

Wahllokal: AWO-Kindergarten Kupferberg, Dörpinghauser Straße 2

Alte Bahnhofstraße, Anschlag, Biesenbach, Dörpinghausen, Dörpinghauser Straße, Engsfeld, Halver Straße, Hammer, Im Hof, Neuenhaus b. Wasserfuhr, Niederengsfeld, Schleise, Wasserfuhr, Weidenweg, Zur Grube

## Ergebnisse in den einzelnen Wahlbezirken

<b>Wahlbezirk 122</b> Niederwipper			<b>Europa- wahl</b>	
Wahlberechtigte lt. Wählerverzeichnis ohne Sperrvermerk "W"	A 1	428		
Wahlberechtigte lt. Wählerverzeichnis mit Sperrvermerk "W"	A 2	22		
nach § 24 Abs. 2 EuWO	A 3	0		
<b>Summe</b>	<b>A 1 + A 2 + A 3</b>	<b>450</b>	<b>Wahlbeteiligung</b>	
Wähler insgesamt	B	206	45,78%	
darunter mit Wahlschein	B 1	0		
Ungültige Stimmen	C	1		
Gültige Stimmen	D	205		
<b>Von den gültigen Stimmen entfallen auf:</b>				
Nr.	Kurzbezeichnung bzw. Name der Partei	Stimmenzahl	Prozent	
1	CDU	128	62,44%	
2	SPD	26	12,68%	
3	GRÜNE	14	6,83%	
4	FDP	14	6,83%	
5	DIE LINKE	9	4,39%	
6	REP	-	0,00%	
7	Die Tierschutzpartei	2	0,98%	
8	FAMILIE	5	2,44%	
9	DIE FRAUEN	-	0,00%	
10	Volksabstimmung	-	0,00%	
11	PBC	-	0,00%	
12	ödp	-	0,00%	
13	CM	1	0,49%	
14	DKP	-	0,00%	
15	AUFBRUCH	-	0,00%	
16	PSG	-	0,00%	
17	BüSo	-	0,00%	
18	50Plus	-	0,00%	
19	AUF	-	0,00%	
20	BP	-	0,00%	
21	DVU	-	0,00%	
22	DIE GRAUEN	-	0,00%	
23	DIE VIOLETTEN	1	0,49%	
24	EDE	-	0,00%	
25	FBI	-	0,00%	
26	Gerechtigkeit	-	0,00%	
27	FW FREIE WAHLER	2	0,98%	
28	Newropeans	-	0,00%	
29	PIRATEN	2	0,98%	
30	RRP	-	0,00%	
31	RENTNER	1	0,49%	

### **Wahlbezirk 12.2 (122) Niederwipper**

Wahllokal: kath. Pfarrheim, Niederwipper 81

Altensturmberg, Dievesherweg, Egerpohl, Haufe, Küppersherweg, Lendringhausen, Neuenherweg, Niederwipper

## Ergebnisse in den einzelnen Wahlbezirken

<b>Wahlbezirk 120</b> gesamter Wahlbezirk 12 (121+122)			<b>Europa- wahl</b>	
Wahlberechtigte lt. Wählerverzeichnis ohne Sperrvermerk "W"	A 1	887		
Wahlberechtigte lt. Wählerverzeichnis mit Sperrvermerk "W"	A 2	57		
nach § 24 Abs. 2 EuWO	A 3	0		
<b>Summe</b>	<b>A 1 + A 2 + A 3</b>	<b>944</b>	<b>Wahlbeteiligung</b>	
Wähler insgesamt	B	414	43,86%	
darunter mit Wahlschein	B 1	0		
Ungültige Stimmen	C	1		
Gültige Stimmen	D	413		
Von den gültigen Stimmen entfallen auf:				
Nr.	Kurzbezeichnung bzw. Name der Partei	Stimmenzahl	Prozent	
1	CDU	246	59,56%	
2	SPD	54	13,08%	
3	GRÜNE	27	6,54%	
4	FDP	45	10,90%	
5	DIE LINKE	15	3,63%	
6	REP	-	0,00%	
7	Die Tierschutzpartei	2	0,48%	
8	FAMILIE	7	1,69%	
9	DIE FRAUEN	-	0,00%	
10	Volksabstimmung	-	0,00%	
11	PBC	3	0,73%	
12	ödp	-	0,00%	
13	CM	3	0,73%	
14	DKP	-	0,00%	
15	AUFBRUCH	-	0,00%	
16	PSG	-	0,00%	
17	BüSo	-	0,00%	
18	50Plus	-	0,00%	
19	AUF	-	0,00%	
20	BP	-	0,00%	
21	DVU	3	0,73%	
22	DIE GRAUEN	-	0,00%	
23	DIE VIOLETTEN	1	0,24%	
24	EDE	-	0,00%	
25	FBI	-	0,00%	
26	Gerechtigkeit	-	0,00%	
27	FW FREIE WAHLER	2	0,48%	
28	Newropeans	-	0,00%	
29	PIRATEN	3	0,73%	
30	RRP	-	0,00%	
31	RENTNER	2	0,48%	

**gesamter Wahlbezirk 12 (121+122)**

## Ergebnisse in den einzelnen Wahlbezirken

Wahlbezirk <b>130</b> Ohl & Klaswipper			<u>Europa- wahl</u>	
Wahlberechtigte lt. Wählerverzeichnis ohne Sperrvermerk "W"	A 1	997		
Wahlberechtigte lt. Wählerverzeichnis mit Sperrvermerk "W"	A 2	65		
nach § 24 Abs. 2 EuWO	A 3	0		
<b>Summe</b>	<b>A 1 + A 2 + A 3</b>	<b>1062</b>	<b>Wahlbeteiligung</b>	
Wähler insgesamt	B	373	35,12%	
darunter mit Wahlschein	B 1	0		
Ungültige Stimmen	C	9		
Gültige Stimmen	D	364		
Von den gültigen Stimmen entfallen auf:				
Nr.	Kurzbezeichnung bzw. Name der Partei	Stimmenzahl	Prozent	
1	CDU	162	44,51%	
2	SPD	86	23,63%	
3	GRÜNE	37	10,16%	
4	FDP	50	13,74%	
5	DIE LINKE	8	2,20%	
6	REP	3	0,82%	
7	Die Tierschutzpartei	5	1,37%	
8	FAMILIE	1	0,27%	
9	DIE FRAUEN	1	0,27%	
10	Volksabstimmung	-	0,00%	
11	PBC	3	0,82%	
12	ödp	1	0,27%	
13	CM	-	0,00%	
14	DKP	-	0,00%	
15	AUFBRUCH	2	0,55%	
16	PSG	-	0,00%	
17	BüSo	-	0,00%	
18	50Plus	-	0,00%	
19	AUF	-	0,00%	
20	BP	-	0,00%	
21	DVU	1	0,27%	
22	DIE GRAUEN	-	0,00%	
23	DIE VIOLETTEN	-	0,00%	
24	EDE	-	0,00%	
25	FBI	-	0,00%	
26	Gerechtigkeit	-	0,00%	
27	FW FREIE WAHLER	1	0,27%	
28	Newropeans	-	0,00%	
29	PIRATEN	2	0,55%	
30	RRP	-	0,00%	
31	RENTNER	1	0,27%	

### **Wahlbezirk 13 (130) Ohl & Klaswipper**

Wahllokal: Feuerwehrgerätehaus, Klaswipper 41

Am Steinbruch, Böswipper, Boxbüchen, Buchholzweg, Dahl, Dohrgauler Straße, Großfastenrath, Hassiepen, Ibach, Im alten Ohl, Im Hagen, Kerspe, Klaswipper, Kleinfastenrath, Marienheider Straße, Mesewinkler Weg, Mettberg, Neuenhammer, Neuensturmberg, Niederklüppelberg, Oberklüppelberg, Ohler Berg, Rosenstraße, Sauerlandstraße, Schollenbach, Speckenbach, Streppel, Voswinkel, Wiegen, Wiesenstraße

## Ergebnisse in den einzelnen Wahlbezirken

<b>Wahlbezirk 141 Agathaberg</b>			<b>Europa- wahl</b>	
Wahlberechtigte lt. Wählerverzeichnis ohne Sperrvermerk "W"	A 1	547		
Wahlberechtigte lt. Wählerverzeichnis mit Sperrvermerk "W"	A 2	49		
nach § 24 Abs. 2 EuWO	A 3	0		
<b>Summe</b>	<b>A 1 + A 2 + A 3</b>	<b>596</b>	<b>Wahlbeteiligung</b>	
Wähler insgesamt	B	230	38,59%	
darunter mit Wahlschein	B 1	0		
Ungültige Stimmen	C	6		
Gültige Stimmen	D	224		
Von den gültigen Stimmen entfallen auf:				
Nr.	Kurzbezeichnung bzw. Name der Partei	Stimmenzahl	Prozent	
1	CDU	123	54,91%	
2	SPD	21	9,38%	
3	GRÜNE	26	11,61%	
4	FDP	30	13,39%	
5	DIE LINKE	7	3,13%	
6	REP	-	0,00%	
7	Die Tierschutzpartei	7	3,13%	
8	FAMILIE	4	1,79%	
9	DIE FRAUEN	1	0,45%	
10	Volksabstimmung	1	0,45%	
11	PBC	1	0,45%	
12	ödp	-	0,00%	
13	CM	-	0,00%	
14	DKP	-	0,00%	
15	AUFBRUCH	-	0,00%	
16	PSG	-	0,00%	
17	BüSo	-	0,00%	
18	50Plus	-	0,00%	
19	AUF	-	0,00%	
20	BP	1	0,45%	
21	DVU	1	0,45%	
22	DIE GRAUEN	-	0,00%	
23	DIE VIOLETTEN	-	0,00%	
24	EDE	-	0,00%	
25	FBI	-	0,00%	
26	Gerechtigkeit	-	0,00%	
27	FW FREIE WAHLER	-	0,00%	
28	Newropeans	-	0,00%	
29	PIRATEN	-	0,00%	
30	RRP	-	0,00%	
31	RENTNER	1	0,45%	

### **Wahlbezirk 14.1 (141) Agathaberg**

Wahllokal: Grundschule Agathaberg, Agathaberg 22

Agathaberg, Agathaberger Straße, Fähnrichsstüttem, Friedrichsthal, Graben, Großscherkenbach, Grünenberg, Grunewald b. Agathaberg, Jägerhof, Kleinscherkenbach, Kremershof, Maternusweg, Oberkemmerich, Peppinghausen, Schlade, Stüttem, Teufelswiese, Waldweg

## Ergebnisse in den einzelnen Wahlbezirken

<b>Wahlbezirk 142</b> Dohrgaul			<b>Europa- wahl</b>	
Wahlberechtigte lt. Wählerverzeichnis ohne Sperrvermerk "W"	A 1	545		
Wahlberechtigte lt. Wählerverzeichnis mit Sperrvermerk "W"	A 2	47		
nach § 24 Abs. 2 EuWO	A 3	0		
<b>Summe</b>	<b>A 1 + A 2 + A 3</b>	<b>592</b>	<b>Wahlbeteiligung</b>	
Wähler insgesamt	B	278	46,96%	
darunter mit Wahlschein	B 1	0		
Ungültige Stimmen	C	4		
Gültige Stimmen	D	274		
Von den gültigen Stimmen entfallen auf:				
Nr.	Kurzbezeichnung bzw. Name der Partei	Stimmenzahl	Prozent	
1	CDU	173	63,14%	
2	SPD	25	9,12%	
3	GRÜNE	26	9,49%	
4	FDP	30	10,95%	
5	DIE LINKE	10	3,65%	
6	REP	2	0,73%	
7	Die Tierschutzpartei	1	0,36%	
8	FAMILIE	2	0,73%	
9	DIE FRAUEN	-	0,00%	
10	Volksabstimmung	1	0,36%	
11	PBC	2	0,73%	
12	ödp	-	0,00%	
13	CM	-	0,00%	
14	DKP	-	0,00%	
15	AUFBRUCH	-	0,00%	
16	PSG	-	0,00%	
17	BüSo	-	0,00%	
18	50Plus	-	0,00%	
19	AUF	-	0,00%	
20	BP	-	0,00%	
21	DVU	-	0,00%	
22	DIE GRAUEN	-	0,00%	
23	DIE VIOLETTEN	-	0,00%	
24	EDE	-	0,00%	
25	FBI	-	0,00%	
26	Gerechtigkeit	-	0,00%	
27	FW FREIE WAHLER	-	0,00%	
28	Newropeans	-	0,00%	
29	PIRATEN	1	0,36%	
30	RRP	-	0,00%	
31	RENTNER	1	0,36%	

### **Wahlbezirk 14.2 (142) Dohrgaul**

Wahllokal: Feuerwehrgerätehaus, Dohrgaul 39

Bengelshagen, Benninghausen Berrenberg, Bühlstahl, Dellweg, Dörrenbach Dohrgaul, Freihäuschen, Grennebach, Hahnenberg, Hintermühle, Hollmünde, Kahl-scheuer, Klemenseichen, Nagelsgau, Neeskotten, Niederholl, Niederkemmerich, Oberdierdorf, Obergaul, Oberholl b. Dohrgaul, Schnipperingen, Schnipperinger Mühle, Unterdierdorf, Unterstenhof, Vordermühle, Wingenbach

## Ergebnisse in den einzelnen Wahlbezirken

<b>Wahlbezirk 140</b> gesamter Wahlbezirk 14 (141+142)			<b>Europa- wahl</b>	
Wahlberechtigte lt. Wählerverzeichnis ohne Sperrvermerk "W"	A 1	1092		
Wahlberechtigte lt. Wählerverzeichnis mit Sperrvermerk "W"	A 2	96		
nach § 24 Abs. 2 EuWO	A 3	0		
<b>Summe</b>	<b>A 1 + A 2 + A 3</b>	<b>1188</b>	<b>Wahlbeteiligung</b>	
Wähler insgesamt	B	508	42,76%	
darunter mit Wahlschein	B 1	0		
Ungültige Stimmen	C	10		
Gültige Stimmen	D	498		
Von den gültigen Stimmen entfallen auf:				
Nr.	Kurzbezeichnung bzw. Name der Partei	Stimmenzahl	Prozent	
1	CDU	296	59,44%	
2	SPD	46	9,24%	
3	GRÜNE	52	10,44%	
4	FDP	60	12,05%	
5	DIE LINKE	17	3,41%	
6	REP	2	0,40%	
7	Die Tierschutzpartei	8	1,61%	
8	FAMILIE	6	1,20%	
9	DIE FRAUEN	1	0,20%	
10	Volksabstimmung	2	0,40%	
11	PBC	3	0,60%	
12	ödp	-	0,00%	
13	CM	-	0,00%	
14	DKP	-	0,00%	
15	AUFBRUCH	-	0,00%	
16	PSG	-	0,00%	
17	BüSo	-	0,00%	
18	50Plus	-	0,00%	
19	AUF	-	0,00%	
20	BP	1	0,20%	
21	DVU	1	0,20%	
22	DIE GRAUEN	-	0,00%	
23	DIE VIOLETTEN	-	0,00%	
24	EDE	-	0,00%	
25	FBI	-	0,00%	
26	Gerechtigkeit	-	0,00%	
27	FW FREIE WAHLER	-	0,00%	
28	Newropeans	-	0,00%	
29	PIRATEN	1	0,20%	
30	RRP	-	0,00%	
31	RENTNER	2	0,40%	

**gesamter Wahlbezirk 14 (141+142)**

## Ergebnisse in den einzelnen Wahlbezirken

<b>Wahlbezirk 150</b> Thier			<b>Europa- wahl</b>
Wahlberechtigte lt. Wählerverzeichnis ohne Sperrvermerk "W"	A 1	1105	
Wahlberechtigte lt. Wählerverzeichnis mit Sperrvermerk "W"	A 2	84	
nach § 24 Abs. 2 EuWO	A 3	0	
<b>Summe</b> A 1 + A 2 + A 3		<b>1189</b>	<b>Wahlbeteiligung</b>
Wähler insgesamt	B	562	47,27%
darunter mit Wahlschein	B 1	0	
Ungültige Stimmen	C	6	
Gültige Stimmen	D	556	
<b>Von den gültigen Stimmen entfallen auf:</b>			
Nr.	Kurzbezeichnung bzw. Name der Partei	Stimmenzahl	Prozent
1	CDU	323	58,09%
2	SPD	76	13,67%
3	GRÜNE	57	10,25%
4	FDP	70	12,59%
5	DIE LINKE	7	1,26%
6	REP	5	0,90%
7	Die Tierschutzpartei	6	1,08%
8	FAMILIE	2	0,36%
9	DIE FRAUEN	2	0,36%
10	Volksabstimmung	-	0,00%
11	PBC	1	0,18%
12	ödp	-	0,00%
13	CM	-	0,00%
14	DKP	-	0,00%
15	AUFBRUCH	1	0,18%
16	PSG	-	0,00%
17	BüSo	-	0,00%
18	50Plus	-	0,00%
19	AUF	1	0,18%
20	BP	-	0,00%
21	DVU	-	0,00%
22	DIE GRAUEN	-	0,00%
23	DIE VIOLETTEN	-	0,00%
24	EDE	-	0,00%
25	FBI	-	0,00%
26	Gerechtigkeit	-	0,00%
27	FW FREIE WAHLER	2	0,36%
28	Newropeans	-	0,00%
29	PIRATEN	2	0,36%
30	RRP	1	0,18%
31	RENTNER	-	0,00%

### **Wahlbezirk 15 (150) Thier**

Wahllokal: ehem. Grundschule Thier (Neubau), Joh.-Wilh.-Roth-Str. 38

Abshof, Abstoß, Ahe, Aher Berg, Alfen, Amberg, Am Buschfelde, An der Burg, Ball-siefen, Baumhof, Bergesbirken, Berghausen, Brochhagenberg, Büchel, Drecke, Dre-ckerbusch, Fürden, Heidchen, Hermesberg, Hof, Höhenstraße, Hollinden, Jörgens-mühle, Johann-Wilhelm-Roth-Straße, Kapellenberg, Klespe, Kohlgrube, Langensiefen, Neuenhaus b. Thier, Niederbenningrath, Niederflosbach, Oberbenningrath, O-berflosbach, Ommerborn, Peffekoven, Raffelsiefen, St.-Anna-Straße, Unterthier, Wil-li-Laschet-Straße, Wüstenhof b. Thier



# Ergebnisse in den einzelnen Wahlbezirken

Wahlbezirk <b>160</b> Wipperfeld			<b>Europa- wahl</b>
Wahlberechtigte lt. Wählerverzeichnis ohne Sperrvermerk "W"	A 1	1158	
Wahlberechtigte lt. Wählerverzeichnis mit Sperrvermerk "W"	A 2	69	
nach § 24 Abs. 2 EuWO	A 3	0	
<b>Summe</b>	<b>A 1 + A 2 + A 3</b>	<b>1227</b>	<b>Wahlbeteiligung</b>
Wähler insgesamt	B	568	46,29%
darunter mit Wahlschein	B 1	0	
Ungültige Stimmen	C	9	
Gültige Stimmen	D	559	
Von den gültigen Stimmen entfallen auf:			
Nr.	Kurzbezeichnung bzw. Name der Partei	Stimmenzahl	Prozent
1	CDU	337	60,29%
2	SPD	81	14,49%
3	GRÜNE	58	10,38%
4	FDP	60	10,73%
5	DIE LINKE	7	1,25%
6	REP	1	0,18%
7	Die Tierschutzpartei	2	0,36%
8	FAMILIE	3	0,54%
9	DIE FRAUEN	2	0,36%
10	Volksabstimmung	1	0,18%
11	PBC	1	0,18%
12	ödp	-	0,00%
13	CM	-	0,00%
14	DKP	-	0,00%
15	AUFBRUCH	-	0,00%
16	PSG	-	0,00%
17	BüSo	-	0,00%
18	50Plus	-	0,00%
19	AUF	-	0,00%
20	BP	-	0,00%
21	DVU	-	0,00%
22	DIE GRAUEN	1	0,18%
23	DIE VIOLETTEN	1	0,18%
24	EDE	-	0,00%
25	FBI	-	0,00%
26	Gerechtigkeit	-	0,00%
27	FW FREIE WAHLER	1	0,18%
28	Newropeans	-	0,00%
29	PIRATEN	1	0,18%
30	RRP	1	0,18%
31	RENTNER	1	0,18%

## Wahlbezirk 16 (160) Wipperfeld

Wahllokal: Grundschule Wipperfeld, Schulstraße 13

Alter Mühlenweg, Arnsberg b. Wipperfeld, Birkerhof, Boxberg, Buchholz, Dorfstraße, Eichendorffstraße, Ente, Erlen b. Wipperfeld, Fahlenbock, Felderweg, Fröseln, Gerhardsfeld, Grund, Grunewald b. Wipperfeld, Hamböcken, Heid, Heinrich-Pollhammer-Straße, Hofstraße, Hüffen, Julsiefen, Kirche, Kofeln, Lamsfuß, Lieth, Mittelschnuppen, Mittelschwarzen, Neumühle, Niederdhünn, Oberholl b. Wipperfeld, Obermausbach, Oberschnuppen, Oberschwarzen, Pannenhöh, Prof.-Mausbach-Straße, Schulstraße, Sommerberg, Überberg, Ulrichstraße, Unterholl, Untermausbach, Unterschneppen, Unterschwarzen, Weierweg, Wüstenhof b. Wipperfeld

# Ergebnisse in den einzelnen Wahlbezirken

Wahlbezirk <b>171</b> Hämmern			<b>Europa- wahl</b>
Wahlberechtigte lt. Wählerverzeichnis ohne Sperrvermerk "W"	A 1	505	
Wahlberechtigte lt. Wählerverzeichnis mit Sperrvermerk "W"	A 2	44	
nach § 24 Abs. 2 EuWO	A 3	0	
<b>Summe</b>	<b>A 1 + A 2 + A 3</b>	<b>549</b>	<b>Wahlbeteiligung</b>
Wähler insgesamt	B	222	40,44%
darunter mit Wahlschein	B 1	0	
Ungültige Stimmen	C	2	
Gültige Stimmen	D	220	
Von den gültigen Stimmen entfallen auf:			
Nr.	Kurzbezeichnung bzw. Name der Partei	Stimmenzahl	Prozent
1	CDU	117	53,18%
2	SPD	32	14,55%
3	GRÜNE	22	10,00%
4	FDP	27	12,27%
5	DIE LINKE	7	3,18%
6	REP	2	0,91%
7	Die Tierschutzpartei	2	0,91%
8	FAMILIE	3	1,36%
9	DIE FRAUEN	-	0,00%
10	Volksabstimmung	-	0,00%
11	PBC	-	0,00%
12	ödp	-	0,00%
13	CM	1	0,45%
14	DKP	-	0,00%
15	AUFBRUCH	-	0,00%
16	PSG	-	0,00%
17	BüSo	-	0,00%
18	50Plus	1	0,45%
19	AUF	-	0,00%
20	BP	-	0,00%
21	DVU	1	0,45%
22	DIE GRAUEN	-	0,00%
23	DIE VIOLETTEN	1	0,45%
24	EDE	-	0,00%
25	FBI	-	0,00%
26	Gerechtigkeit	-	0,00%
27	FW FREIE WAHLER	-	0,00%
28	Newropeans	1	0,45%
29	PIRATEN	1	0,45%
30	RRP	1	0,45%
31	RENTNER	1	0,45%

## Wahlbezirk 17.1 (171) Hämmern

Wahllokal: Feuerwehrgerätehaus, Grünenbaum 1

Alte Papiermühle Hämmern, Altes Wehr Hämmern, Arnsberg b. Hämmern, Bochen, Brücker Hang, Elbertzhagen, Finkelnburg, Gewerbegebiet Hämmern, Grünenbaum, Grunewald b. Hämmern, Hämmern, Heidkotten, Hilgersbrücke, Isenburg, Jostberg, Kleppersfeld, Linde, Mosse, Obergraben Hämmern, Rielenkamp, Schmalenfeld, Wüstemünste

## Ergebnisse in den einzelnen Wahlbezirken

<b>Wahlbezirk 172 Egen</b>			<b>Europa- wahl</b>
Wahlberechtigte lt. Wählerverzeichnis ohne Sperrvermerk "W"	A 1	280	
Wahlberechtigte lt. Wählerverzeichnis mit Sperrvermerk "W"	A 2	17	
nach § 24 Abs. 2 EuWO	A 3	0	
<b>Summe</b>	<b>A 1 + A 2 + A 3</b>	<b>297</b>	<b>Wahlbeteiligung</b>
Wähler insgesamt	B	153	51,52%
darunter mit Wahlschein	B 1	0	
Ungültige Stimmen	C	3	
Gültige Stimmen	D	150	
Von den gültigen Stimmen entfallen auf:			
Nr.	Kurzbezeichnung bzw. Name der Partei	Stimmenzahl	Prozent
1	CDU	98	65,33%
2	SPD	14	9,33%
3	GRÜNE	14	9,33%
4	FDP	21	14,00%
5	DIE LINKE	-	0,00%
6	REP	-	0,00%
7	Die Tierschutzpartei	-	0,00%
8	FAMILIE	1	0,67%
9	DIE FRAUEN	-	0,00%
10	Volksabstimmung	-	0,00%
11	PBC	-	0,00%
12	ödp	-	0,00%
13	CM	-	0,00%
14	DKP	-	0,00%
15	AUFBRUCH	-	0,00%
16	PSG	-	0,00%
17	BüSo	-	0,00%
18	50Plus	-	0,00%
19	AUF	-	0,00%
20	BP	-	0,00%
21	DVU	1	0,67%
22	DIE GRAUEN	-	0,00%
23	DIE VIOLETTEN	-	0,00%
24	EDE	-	0,00%
25	FBI	-	0,00%
26	Gerechtigkeit	-	0,00%
27	FW FREIE WAHLER	1	0,67%
28	Newropeans	-	0,00%
29	PIRATEN	-	0,00%
30	RRP	-	0,00%
31	RENTNER	-	0,00%

### **Wahlbezirk 17.2 (172) Egen**

Wahllokal: Feuerwehrgerätehaus, Egen 6

Ahlhausen, Beinghausen, Berge, Birkenbaum, Bruch, Egen, Gardeweg, Großhöfeld, Güttenhausen, Hasenburg, Hohenbüchen, Hülsen, Kalenberg, Kirchenbüchel, Kotten, Lesenbüchen, Levenhausen, Müllensiepen, Oberlüttgenau, Oberrnien, Platzweg, Schäferslöh, Schürsiepen, Schwelmersiepen, Schwickertzhausen, Unterlüttgenau, Unterrnien, Vossebrechen

## Ergebnisse in den einzelnen Wahlbezirken

<b>Wahlbezirk 170</b> gesamter Wahlbezirk 17 (171+172)			<b>Europa- wahl</b>	
Wahlberechtigte lt. Wählerverzeichnis ohne Sperrvermerk "W"	A 1	785		
Wahlberechtigte lt. Wählerverzeichnis mit Sperrvermerk "W"	A 2	61		
nach § 24 Abs. 2 EuWO	A 3	0		
<b>Summe</b> A 1 + A 2 + A 3		<b>846</b>	<b>Wahlbeteiligung</b>	
Wähler insgesamt	B	375	44,33%	
darunter mit Wahlschein	B 1	0		
Ungültige Stimmen	C	5		
Gültige Stimmen	D	370		
Von den gültigen Stimmen entfallen auf:				
Nr.	Kurzbezeichnung bzw. Name der Partei	Stimmenzahl	Prozent	
1	CDU	215	58,11%	
2	SPD	46	12,43%	
3	GRÜNE	36	9,73%	
4	FDP	48	12,97%	
5	DIE LINKE	7	1,89%	
6	REP	2	0,54%	
7	Die Tierschutzpartei	2	0,54%	
8	FAMILIE	4	1,08%	
9	DIE FRAUEN	-	0,00%	
10	Volksabstimmung	-	0,00%	
11	PBC	-	0,00%	
12	ödp	-	0,00%	
13	CM	1	0,27%	
14	DKP	-	0,00%	
15	AUFBRUCH	-	0,00%	
16	PSG	-	0,00%	
17	BüSo	-	0,00%	
18	50Plus	1	0,27%	
19	AUF	-	0,00%	
20	BP	-	0,00%	
21	DVU	2	0,54%	
22	DIE GRAUEN	-	0,00%	
23	DIE VIOLETTEN	1	0,27%	
24	EDE	-	0,00%	
25	FBI	-	0,00%	
26	Gerechtigkeit	-	0,00%	
27	FW FREIE WAHLER	1	0,27%	
28	Newropeans	1	0,27%	
29	PIRATEN	1	0,27%	
30	RRP	1	0,27%	
31	RENTNER	1	0,27%	

**gesamter Wahlbezirk 17 (171+172)**

## Ergebnis Briefwahl gesamt

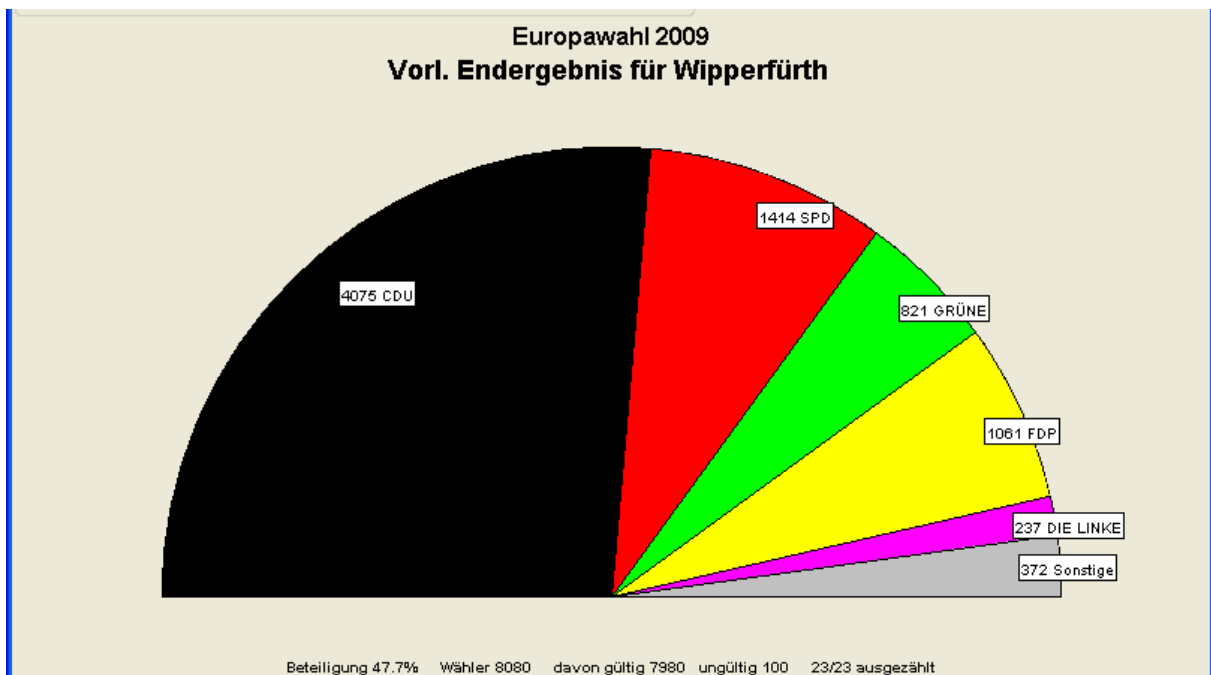
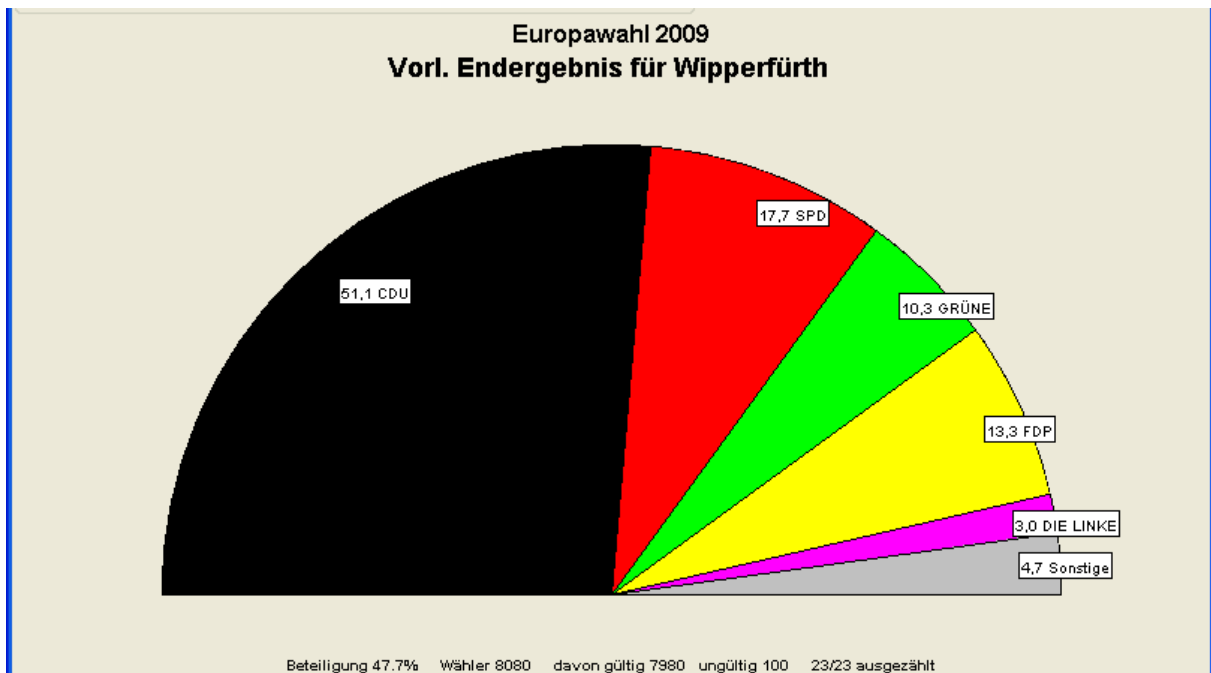
<b>Ergebnis Briefwahl</b>			<b>Europa- wahl</b>
Wahlberechtigte lt. Wählerverzeichnis ohne Sperrvermerk "W"	A 1	0	
Wahlberechtigte lt. Wählerverzeichnis mit Sperrvermerk "W"	A 2	0	
nach § 24 Abs. 2 EuWO	A 3	0	
<b>Summe</b>	<b>A 1 + A 2 + A 3</b>	<b>0</b>	
Wähler insgesamt	B	1142	
darunter mit Wahlschein	B 1	1142	
Ungültige Stimmen	C	16	
Gültige Stimmen	D	1126	
Von den gültigen Stimmen entfallen auf:			
Nr.	Kurzbezeichnung bzw. Name der Partei	Stimmenzahl	Prozent
1	CDU	549	48,76%
2	SPD	200	17,76%
3	GRÜNE	114	10,12%
4	FDP	172	15,28%
5	DIE LINKE	34	3,02%
6	REP	6	0,53%
7	Die Tierschutzpartei	11	0,98%
8	FAMILIE	2	0,18%
9	DIE FRAUEN	1	0,09%
10	Volksabstimmung	4	0,36%
11	PBC	-	0,00%
12	ödp	3	0,27%
13	CM	2	0,18%
14	DKP	-	0,00%
15	AUFBRUCH	1	0,09%
16	PSG	-	0,00%
17	BüSo	-	0,00%
18	50Plus	3	0,27%
19	AUF	1	0,09%
20	BP	1	0,09%
21	DVU	4	0,36%
22	DIE GRAUEN	1	0,09%
23	DIE VIOLETTEN	2	0,18%
24	EDE	-	0,00%
25	FBI	-	0,00%
26	Gerechtigkeit	3	0,27%
27	FW FREIE WÄHLER	-	0,00%
28	Newropeans	-	0,00%
29	PIRATEN	3	0,27%
30	RRP	2	0,18%
31	RENTNER	7	0,62%

# Gesamtergebnis der Europawahl in Wipperfürth

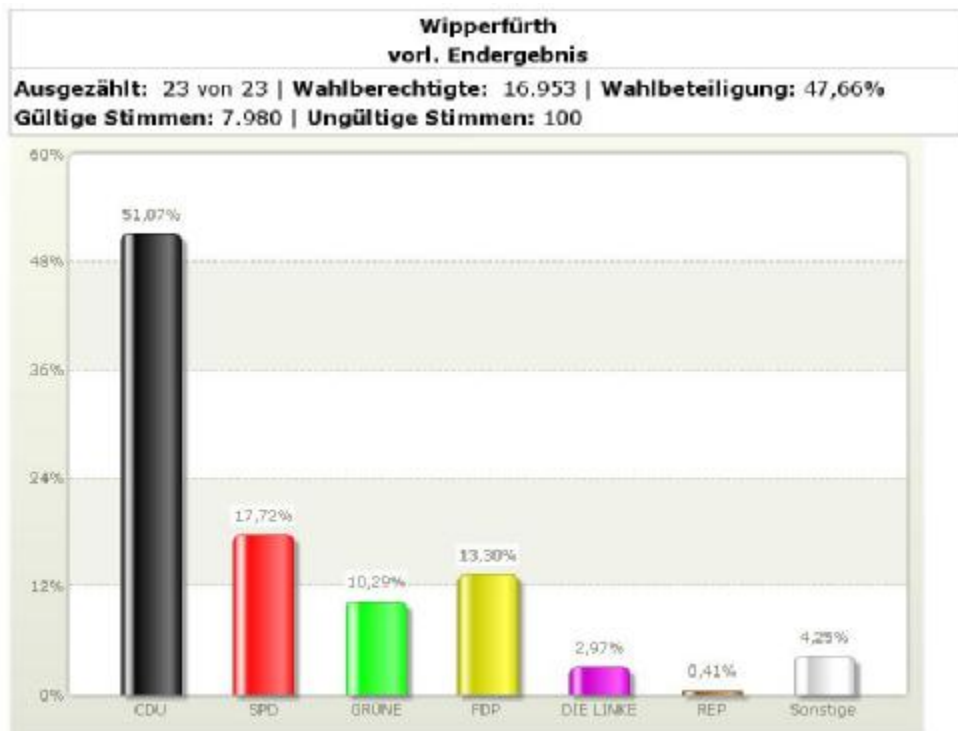
## Tabellarisch

<b>Vorl. Ergebnis <span style="color: red;">Stadt Wipperfürth</span></b>			<b><u>Europa-</u> <u>wahl</u></b>	
Wahlberechtigte lt. Wählerverzeichnis ohne Sperrvermerk "W"	A 1	15.723		
Wahlberechtigte lt. Wählerverzeichnis mit Sperrvermerk "W"	A 2	1.230		
nach § 24 Abs. 2 EuWO	A 3	-		
<b>Summe</b>	<b>A 1 + A 2 + A 3</b>	<b>16.953</b>	<b>Wahlbeteiligung</b>	
Wähler insgesamt	B	8.080	47,66%	
darunter mit Wahlschein	B 1	1.142		
Ungültige Stimmen	C	99		
Gültige Stimmen	D	7.981		
Von den gültigen Stimmen entfallen auf:				
Nr.	Kurzbezeichnung bzw. Name der Partei	Stimmenzahl	Prozent	
1	CDU	4.075	51,06%	
2	SPD	1.414	17,72%	
3	GRÜNE	821	10,29%	
4	FDP	1.061	13,29%	
5	DIE LINKE	237	2,97%	
6	REP	33	0,41%	
7	Die Tierschutzpartei	68	0,85%	
8	FAMILIE	49	0,61%	
9	DIE FRAUEN	13	0,16%	
10	Volksabstimmung	16	0,20%	
11	PBC	18	0,23%	
12	ödp	8	0,10%	
13	CM	8	0,10%	
14	DKP	-	0,00%	
15	AUFBRUCH	6	0,08%	
16	PSG	-	0,00%	
17	BüSo	-	0,00%	
18	50Plus	7	0,09%	
19	AUF	5	0,06%	
20	BP	3	0,04%	
21	DVU	22	0,28%	
22	DIE GRAUEN	6	0,08%	
23	DIE VIOLETTEN	7	0,09%	
24	EDE	1	0,01%	
25	FBI	1	0,01%	
26	Gerechtigkeit	7	0,09%	
27	FW FREIE WÄHLER	14	0,18%	
28	Newropeans	1	0,01%	
29	PIRATEN	41	0,51%	
30	RRP	9	0,11%	
31	RENTNER	30	0,38%	

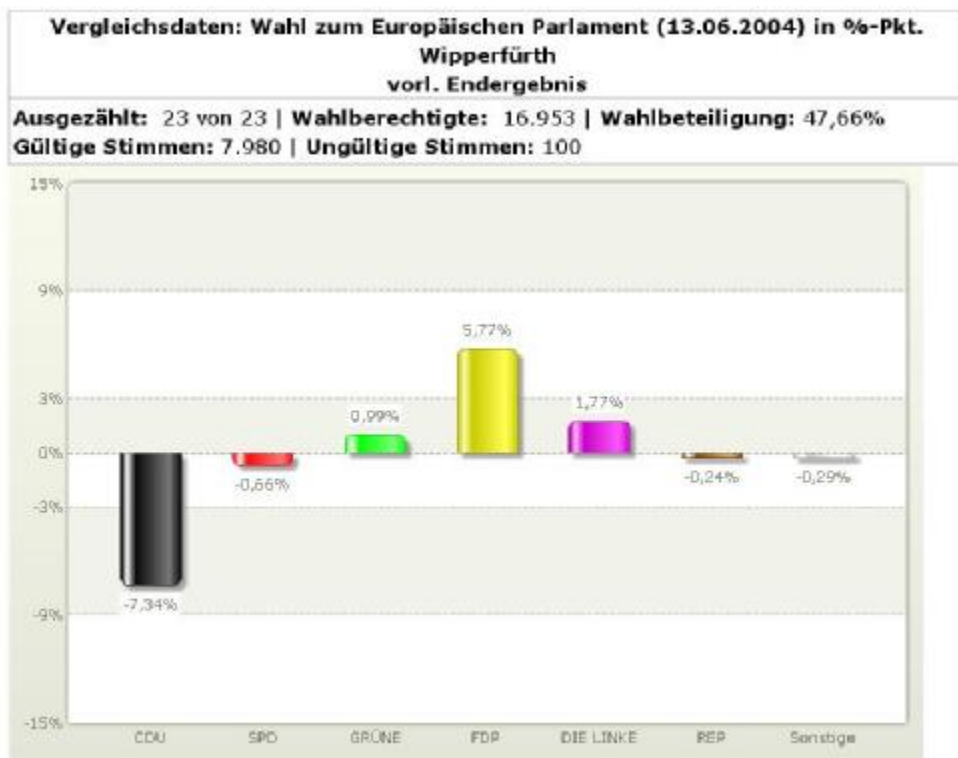
# Gesamtergebnis der Europawahl in Wipperfürth Grafische Darstellung (Kuchen)



# Gesamtergebnis der Europawahl in Wipperfürth Grafische Darstellung (Säule)



Aufgrund von Rundungsdifferenzen ist es möglich, dass nicht genau 100% erreicht werden.



Aufgrund von Rundungsdifferenzen ist es möglich, dass nicht genau 100% erreicht werden.